

Trace: mont_mounier.gpx
 Ces vitesses sont moyennes pour le = Trace tirée (DRW)
 Fiabilité du Indice IBP index= A

IBP = 97 HKG

Distance totale	8.04 Km
Distance analysée	8.04 Km
Distance linéaire	4.99 Km

Filtre pente maximum	~55 %
Distance minimale analysée	~30 m
Nombre de points	57 (cad. 140.98 m)
Points significatifs	55 (cad. 148.81 m / 96.49 %)
Points aberrants	0 (0 % d. total)

Dénivelée positive accumulée	1106.4 m
Dénivelée négative accumulée	124.8 m
Altitude maximale	2745.3 m
Altitude minimale	1764 m
Pourcentage de montée	16.91 %
Pourcentage de descente	10.69 %
Dénivelée positive par	137.61 m
Dénivelée négative par	15.52 m

Changement de direction par	3.98
Changement de direction >5° par	3.73
Sections rectilignes accumulées	1.159 Km
Tronçons en ligne droite par	144.15 m
Changements de pente pénalisables	5
Changements de pente pénalisables par	0.622

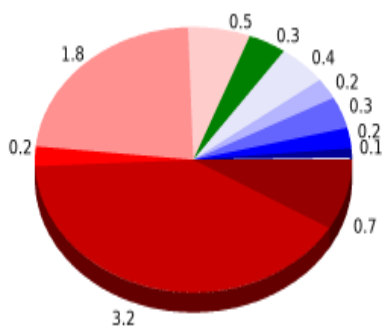
Temps total	0 h
Temps en mouvement	0 h
Temps de pause	0 h

Vitesse moyenne totale	0 Km/h
Vitesse moyenne en mouvement	0 Km/h
Vitesse maximale soutenue	0 Km/h

Trouvez les meilleurs itinéraires



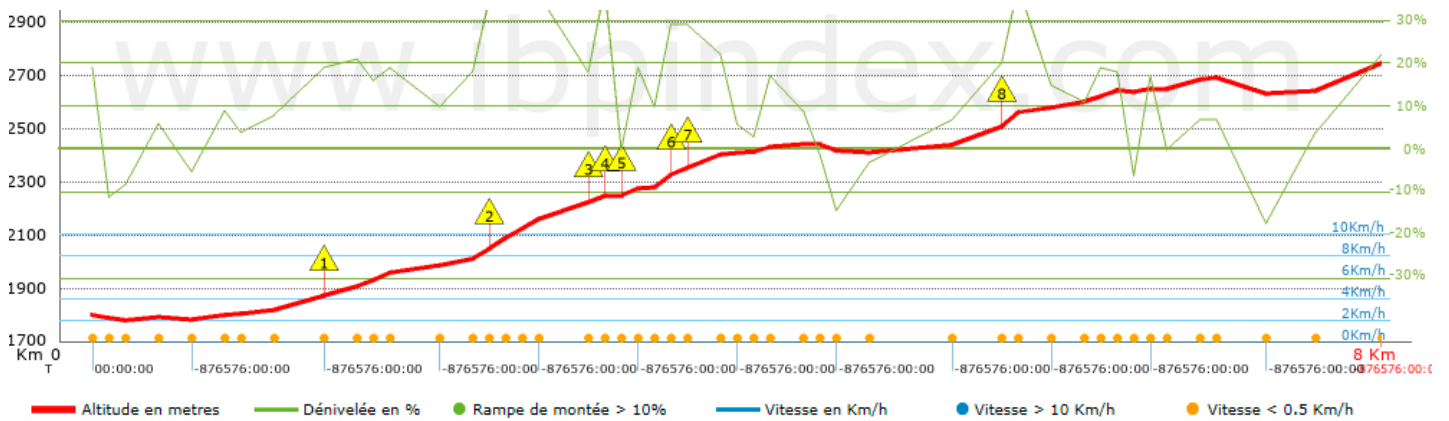
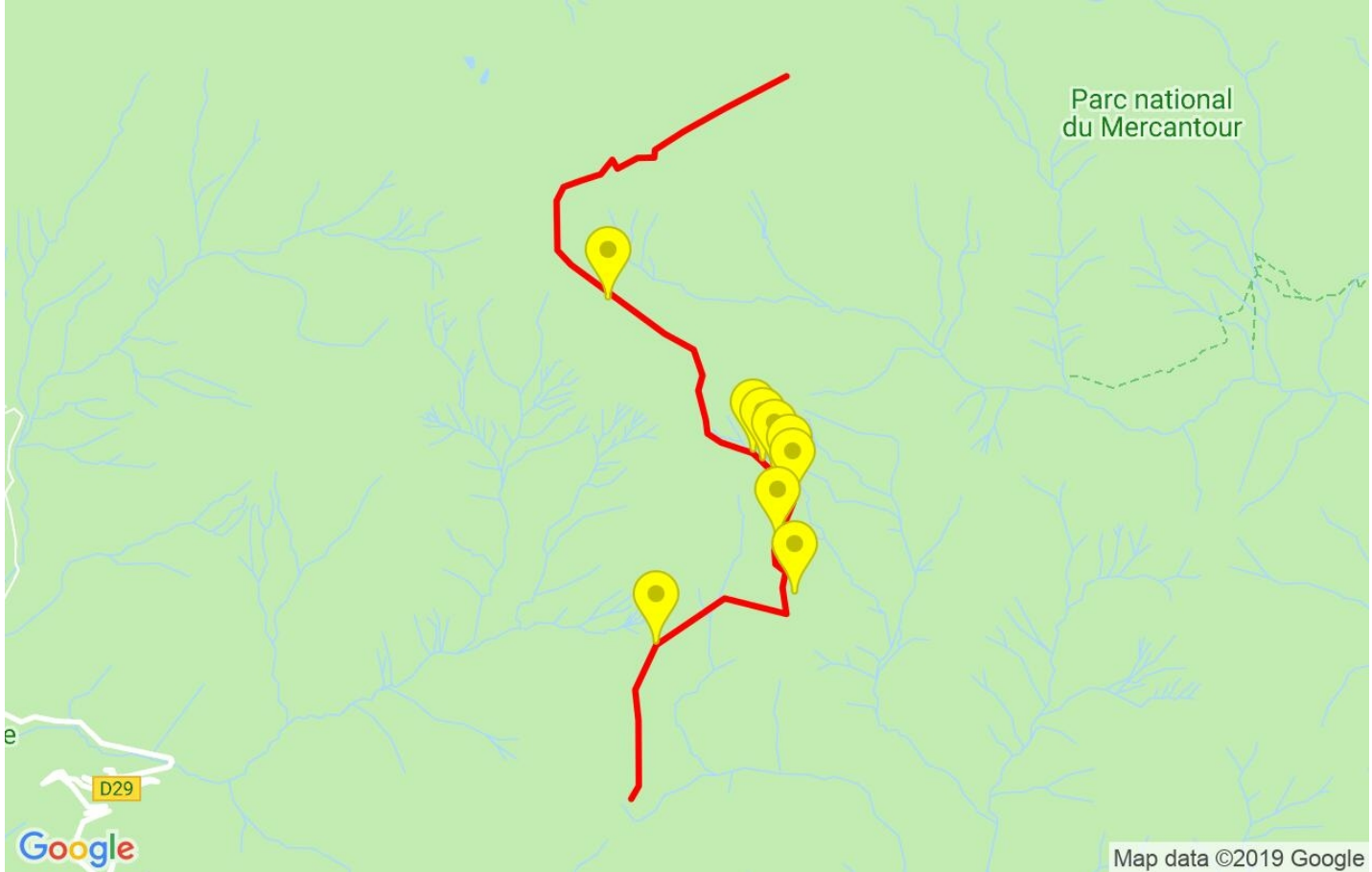
Résumé des dénivelées











	Montées	Distance en km.	au total en %	Vitesse en	Temps h:m:s
	Entre 30 et 55%	0.727	9.04	0	0:00:00
	Entre 15 et 30%	3.245	40.38	0	0:00:00
	Entre 10 et 15%	0.207	2.57	0	0:00:00
	Entre 5 et 10%	1.847	22.98	0	0:00:00
	Entre 1 et 5%	0.517	6.44	0	0:00:00
	Total :	6.542	81.41	0	0:00:00
	Terrain plat				
	Dénivelées de 1 %	0.326	4.06	0	0:00:00
	Descentes				
	Entre 1 et 5%	0.424	5.28	0	0:00:00
	Entre 5 et 10%	0.193	2.4	0	0:00:00
	Entre 10 et 15%	0.269	3.34	0	0:00:00
	Entre 15 et 30%	0.228	2.84	0	0:00:00
	Entre 30 et 55%	0.053	0.66	0	0:00:00
	Total :	1.167	14.52	0	0:00:00
	Total trace :	8.04	100 %	0	0

Trace: mont_mounier.gpx
 Ces vitesses sont moyennes pour le = Trace tirée (DRW)
 Fiabilité du Indice IBP index= A

IBP = 97 HKG



Raidillons > 10%

Raidillon	Point kilométrique	Pente moyenne	Distance
	1.308	17 %	1145 m
	2.453	35 %	472 m
	2.925	18 %	268 m
	3.193	13 %	209 m
	3.402	21 %	205 m
	3.607	29 %	110 m
	3.717	29 %	90 m
	5.368	20 %	1027 m

Paramètres de grandes altitudes, au-dessus de							
Altitude	Distance m	% au total	Temps en mouvement	Vitesse	Temps de pause	Temps total	Vitesse
2500	2668.028	33.2	Excesivo	< 0,5			< 0,5
2250	2006.472	24.97	Excesivo	< 0,5			< 0,5
2000	1041.451	12.96	Excesivo	< 0,5			< 0,5
1750	2319.804	28.87	Excesivo	< 0,5			< 0,5
Total :		0 Km	--- %	--- h	--- Km/h	--- h	--- Km/h

Pauses					
Distance	Temps de pause	Altitude	Temps total écoulé	Temps à la pause précédente	Distance à la pause précédente
Total :					
	0:00:00 h				